



“Vengo da una terra di montagne, cataclismi, sangue indigeno e tragedia spagnola, l'onore e il rancore sono per sempre, l'ospitalità è sacra, e i vincoli indistruttibili.....”

*Isabel Allende*

# cile

informazioni utili

#### Documenti

I passeggeri di nazionalità italiana, per entrare in Cile, devono essere in possesso di passaporto in corso di validità e data di scadenza non inferiore ai sei mesi dalla data di arrivo. Non è richiesto alcun visto per soggiorni inferiori ai 90 giorni.

All'arrivo in loco verrà consegnato per la compilazione un formulario di dichiarazione doganale, da mantenersi fino alla fine del soggiorno e da restituire alla dogana in uscita.

Non sono richieste vaccinazioni e le strutture sanitarie sono buone in tutto il Paese. Nella zona nord del Cile le escursioni conducono ad altitudini che potrebbero causare qualche malessere, si suggerisce dunque una visita medica prima di intraprendere il viaggio in caso di problemi cardiovascolari o ipertensione.

Suggeriamo di collegarsi con il sito [www.viaggiare sicuri.mae.a ci.it](http://www.viaggiare sicuri.mae.a ci.it) per gli aggiornamenti (del Ministero degli Esteri e dell'Ac) sui documenti, visti, vaccinazioni, clima, pericoli e suggerimenti.

#### Clima e abbigliamento

Il Cile ha un'ampia estensione longitudinale, pertanto il suo territorio è caratterizzato da diverse condizioni climatiche nello stesso periodo, si consiglia un abbigliamento pratico e che si adatti alle diversità del clima. E' sempre utile portare sempre un pile o una giacca a vento leggera anche durante l'estate australe se si visitano la Patagonia, la Terra del Fuoco e l'estremo Nord. In Patagonia le temperature medie sono comprese tra i 5° ed i 10° da giugno ad agosto (inverno), tra gli 8° e i 18° da settembre a novembre e in aprile e maggio (primavera e autunno), tra i 18° e i 26° da dicembre a marzo (estate).

Nelle regioni centrali di Santiago il clima è mediterraneo e la stagione delle piogge corrisponde al periodo tra maggio e agosto.

Nel nord del Paese il clima è tendenzialmente caldo-secco con forti escursioni termiche tra il giorno e la notte.

#### Cucina e bevande

La cucina cilena offre una gran varietà, prevalentemente costituita da carne ovina e bovina, pollo, pesce e frutti di mare, verdure e frutta. Una delle specialità è la carne alla griglia (parrillada) ed il "cordero patagonico", l'agnello cotto alla brace. Ma anche il pesce ed i frutti di mare. salmone, ma si branzini, i gamberoni, le orate, i cosiddetti "mariscos": ostriche, cozze, ricci di mare, capesante e la prelibata "centolla", un granchio gigante,

dalla polpa delicatissima. A sud un piatto tipico è il "curanto", stufato a base di pesce, carne di maiale e manzo, salsicce, frutti di mare con polpettine di farina e patate. Verso la metà del 1800 vitigni delicati vennero importati in Cile dalla Francia e da lì ebbe inizio la produzione di ottimi vini.

Il vino cileno è un vino fruttato, unico ed inconfondibile.

#### Orario banche e negozi

Banche: Dalle ore 09.00 alle ore 14.00 dal lunedì al venerdì  
Negozi: Dalle ore 10.00 alle ore 20.00 dal lunedì al venerdì dalle ore 10.00 alle ore 14.00 il sabato

#### Valuta

La valuta ufficiale è il Peso Cileno. Un Euro corrisponde a circa 712 Pesos Cileni. Dollari USA ed Euro sono accettati ovunque.

Sono accettate le maggiori carte di credito.

#### Lingua e fuso orario

La lingua ufficiale è lo Spagnolo (castigliano).

La differenza di fuso orario con il Cile è di:

- 6 ore quando in Italia è in vigore l'ora legale;
- 5 ore negli altri periodi.

Tra l'Isola di Pasqua e la terraferma c'è un'ora in meno di differenza.

#### Tasse aeroportuali

Le tasse aeroportuali locali sono necessariamente da pagarsi in loco e corrispondono a circa 30 usd per il volo internazionale di rientro, e circa 5 usd per ogni tratta nazionale cilena.

#### Telefono

Per chiamare il Cile digitare 0056, quello della città ed il numero dell'utente. Per chiamare l'Italia dal Cile comporre il prefisso 0039, seguito dal prefisso della città desiderata incluso lo 0 ed infine dal numero dell'utente. I telefoni cellulari ricevono solo se sono Tri-band. Occorre verificare la copertura con il proprio gestore di telefonia mobile.

#### Voli per il Cile

E' possibile raggiungere questo splendido Paese con voli di linea Lan e Iberia, via Madrid e Aerolineas Argentina via Buenos Aires. Le tariffe sono soggette a continue modifiche e variabili in funzione dell'occupazione dei voli. Per tale motivo il booking Veronelli TO, sarà in grado di personalizzare ogni richiesta e valutare la migliore tariffa applicabile all'itinerario.

Terra di artisti e poeti, nata da un'antica leggenda. Una striscia di terra lunga 4.300 chilometri, un'immaginaria linea che unisce i Tropici al Polo Sud, questo è il Cile. Terra indimenticabile per la mutevolezza dei suoi scenari: il deserto di Atacama nell'estremo nord, il più arido del mondo, le belle e temperate Valles Centrales, la Región de los Lagos coperta di laghi, vulcani, fiumi e boschi nativi, il ghiacciaio di San Rafael nella Patagonia cilena, le cime del Parco Nazionale Torres del Paine, la misteriosa isola di Pasqua. Un impatto affascinante con una natura che si esprime in sfaccettature diverse, come se volesse stupire, stregare.



LAN

IBERIA

AEROLINEAS ARGENTINAS

Lasciatevi condurre in quanto di meglio il Cile ha da offrire. Una scelta dei luoghi e delle atmosfere più esclusive del Paese. Un assaggio della Cosmopolita Santiago, avvolta dalla Ande, un soggiorno nell'esclusivo lodge Awasi del Deserto di Atacama ed il mitico Explora Patagonia nel cuore della Patagonia Cilena, unico per la posizione privilegiata, il servizio eccellente e le escursioni di altissimo livello. Infine un'estensione nella vigna Santa Rita, oggi Monumento Nazionale a soli 45 minuti da Santiago, dove l'hotel di charme Casa Real intrattiene i Suoi Ospiti con un idillio di vini profumati e di gastronomia eccellente.



**1° giorno - ITALIA - SANTIAGO DEL CILE**  
 2.05 ore + 13.30 ore  
 Partenza dall'Italia con volo di linea per Santiago del Cile, via Madrid. Pasti, film e pernottamento a bordo.

**2° giorno - SANTIAGO DEL CILE**  
 Arrivo di buon mattino all'aeroporto internazionale e trasferimento al prestigioso hotel Ritz Carlton (★★★★★). Sistemazione nella camera riservata e, nel pomeriggio, partenza per la visita della Città. Si avrà modo di ammirare il centro storico con il Palazzo della Moneda, la Plaza de Armas ed i monumenti che vi sia affacciano come la Cattedrale, il Museo Nazionale di Storia e l'edificio della posta. Proseguimento per il Parco ed il quartiere di sapore Bohemien Bellavista. Bellissima la vista sulla città che si ha dalla collina di San Cristobal. Sosta al villaggio artigianale di Los Graneros de Alba prima di rientrare in hotel.

**3° giorno - SANTIAGO DEL CILE - Valparaiso e Vina del Mar**  
 Dopo la prima colazione partenza, attraverso le belle e fertili vallate di Curacavi e Casablanca, ed il bel quartiere di Gran Bretaña, che mantiene ancora la signorilità dello stile europeo, per Viña del Mar. Qui si potranno ammirare le belle spiagge, le moderne costruzioni ed i suoi parchi e giardini ben curati, grazie ai quali viene chiamata "Città giardino". Pranzo in un ottimo ristorante locale e proseguimento per Valparaiso, fondata nel XVI secolo e riconosciuta Patrimonio Mondiale dell'Umanità dall'Unesco nel 2003. Visita della cittadina e rientro a Santiago nel tardo pomeriggio.

**4° giorno - SANTIAGO DEL CILE - CALAMA - SAN PEDRO DE ATACAMA**  
 2.05 ore + 1.15 ore CC  
 In mattinata trasferimento in aeroporto e decollo, con volo di linea, per Calama. Accoglienza in aeroporto e trasferimento al tipico villaggio di San Pedro de Atacama, per la sistemazione nella camera tipo suite riservata presso l'Hotel Awasi (★★★★★). Questo esclusivo hotel di charme, nasce su un luogo di ricovero per i viandanti assetati, ora si caratterizza come oasi di pace ed esclusività, nel pieno rispetto della natura che lo circonda. Dispone di 8 suite, ognuna diversa dall'altra, con una propria atmosfera e con cortile privato, ristorante di ottimo livello e bar per cocktail. Offre un programma tutto compreso di pasti e bevande, anche alcooliche, lista di vini e la possibilità di effettuare diverse escursioni con guide naturalistiche e specializzate, a misura del suo ospite; dalle passeggiate a cavallo, a quelle in comodi minivan o ancora in jeep fino al confine Boliviano o con trekking più impegnativi.

**Dal 5° al 6° giorno - SAN PEDRO DE ATACAMA**  
 Giornata da dedicare all'esplorazione dei dintorni. Tra le escursioni principali, suggeriamo: Punta del Inca, Laguna Chaxa, Guatin/Terne di Puritama, Quebrada de Jere, Caspana/Chiu Chiu, Tulán/Tiomonte, Geysers del Tatío, Salares del Altiplano, Quebrada del Diablo, Valle de Quitor, Laguna Sejas.

**7° giorno - SAN PEDRO DE ATACAMA - SANTIAGO DEL CILE**  
 1,15 ore + 2,05 ore - C  
 Partenza, in mattinata, per l'aeroporto di Calama ed imbarco, sul volo di linea, per Santiago del Cile. All'arrivo

incontro con la guida per il trasferimento all'hotel Ritz Carlton. In serata possibilità di organizzare una cena in qualche rinomato ristorante della città.

**8° giorno - SANTIAGO DEL CILE - PUNTA ARENAS - PARCO NAZ. TORRES DEL PAINE**  
 3.20 + 5 ore - CC  
 Trasferimento in aeroporto e partenza, con volo di linea, per Punta Arenas. coincidenza con volo per la Patagonia Cilena. In arrivo a Punta Arenas, una della città più meridionali del mondo, fondata nel 1848 come importante porto, tappa obbligatoria, prima della costruzione del Canale di Panama per i passaggi commerciali. In arrivo all'aeroporto incontro con lo staff di explora, e partenza in minibus per il Parco Nazionale Torres del Paine. All'arrivo sistemazione nella camera riservata del lodge Explora (★★★★★) e prime visite del Parco. Questo resort, facente parte della catena omonima, sarà ricordato per il servizio eccellente, l'ottima gastronomia e per l'ubicazione invidiabile. Dispone di sole 30 camere, lussuosamente arredate, ristorante, bar, piscina riscaldata, sauna ed un'equipe di guide specializzate per le escursioni e le passeggiate.

**Dal 9° al 11° giorno - TORRES DEL PAINE**  
 CPC  
 Giornate dedicate all'esplorazione ed alle escursioni nel Parco, come nel Deserto di Atacama tutte le attività sono incluse, con scelta tra diverse escursioni e attività, la pensione completa, scelta di ottimi vini e bevande.  
 Tra le escursioni principali, consigliamo di non perdersi quelle al ghiacciaio Grey, al Lago Nordenskiöld e Sarmiento, Laguna Azul, Laguna Laskal, ghiacciaio della Valle del Francese, Campo Base delle Torres del Paine, Valle del Rio Pingo, Rio Serrano, Rifugio Pehoe e Alturas del Toro.

**12° giorno - TORRES DEL PAINE - PUNTA ARENAS - ALTO JAHUEL**  
 5 ore + 3.20 ore + 1 ora CC  
 Trasferimento in mattinata all'aeroporto di Punta Arenas e partenza, con volo di linea, per Santiago. All'arrivo trasferimento alla nota località vinicola di Alto Jahuel situata ai piedi delle Ande, in una vigna, quella di Santa Rita. dal 1880 ed attualmente considerata monumento nazionale. Qui sorge la Casa Real (★★★★), antica casa padronale di Don Domingo Fernandez Conches ed oggi hotel di charme per un soggiorno all'insegna della tranquillità, tra vini eccellenti ed una gastronomia ricercata. Dispone di 16 camere, ognuna diversa dall'altra e curate nei minimi dettagli, ambienti comuni con arredamento d'epoca ed una tenuta di 40 ettari, disegnato dal famoso paesaggista Gustave Renner, nel 1882. Sistemazione in camera tipo suite e cena con piatti della più raffinata cucina cilena.

**13° giorno - VIGNA SANTA RITA**  
 CC  
 Giornata dedica alla visita nei vigneti, passeggiate e alle attività messe a disposizione dall'hotel. Mezza pensione in hotel.

**14° giorno - ALTO JAHUEL - SANTIAGO DEL CILE**  
 1 ora + 13 ore + 2 ore C  
 Prima colazione in hotel e partenza per l'aeroporto di Santiago, in tempo utile per l'imbarco sul volo di linea per l'Europa. Pasti, film e pernottamento a bordo.

**15° giorno - ITALIA** Arrivo in Italia.

**1° giorno - ITALIA - SANTIAGO DEL CILE**  
 2.05 ore + 13.30 ore  
 Partenza dall'Italia con volo di linea per Santiago del Cile, via Madrid. Pasti, film e pernottamento a bordo.

**2° giorno - SANTIAGO DEL CILE**  
 Arrivo di buon mattino all'aeroporto internazionale e trasferimento all'hotel Regal Pacific (★★★★★). Sistemazione nelle camere riservate appena disponibili. Nel pomeriggio visita della città. Il tour inizia con un'ammirata tra la Cattedrale, il Palazzo del Governo "la Moneda" e la zona pedonale di "paseo" Ahumada. Proseguimento per le vie del centro storico, per il quartiere bohème di Bellavista, il "Cerro San Cristobal", da dove si potrà godere di una meravigliosa vista di Santiago e della Cordigliera delle Ande, i quartieri residenziali con eleganti palazzi, cuore commerciale e finanziario di Santiago. Nel famoso quartiere Bellavista è possibile visitare una delle Case di Pablo Neruda. La Chascona: costruita nel 1953, il cui nome è stato scelto in onore di Mattilde Urrutia, suo segreto amore e più tardi sua terza moglie. La Chascona, una casa in tre sezioni, offre un panorama domestico che mostra un lato meno conosciuto dello scrittore. La visita alla casa offre la possibilità di approfondire gli hobbies ed i gusti di Neruda, che era un abile collezionista. Lo scrittore fu ossessionato dal mare, e lo studio con la sua libreria ha il formato del lato posteriore di una nave. Nel giardino Neruda aveva costruito una cascata, per poter sentire lo scorrere dell'acqua. Inoltre, una delle sale ha una stanzetta nascosta dietro una porticina che sembra di appartenere ad una dispensa, ma in verità è di una cucina da cui Neruda usciva in abiti di capitano, mentre serviva ed intratteneva i suoi ospiti. La Chascona è famosa per le sue vedute verso il centro e verso la cordigliera andina. Oggi rimangono una porzione di una raccolta di libri e la medaglia Nobel di Neruda.

**3° giorno - SANTIAGO DEL CILE - VINA DEL MAR - VALPARAISO**  
 120 km CP  
 Partenza per Valparaiso, principale porto del Cile. Visita alle calette dei pescatori dove potremo conoscere la varietà di fauna marina cilena. Dalla cima delle sue colline, con i suoi pittoreschi ascensori, è possibile osservare la baia. Tra anguste e fiorite stradine si arriva alla casa del poeta Pablo Neruda, La Sebastiana. Dalla camera da letto, all'ultimo piano, c'è una veduta estesa del mare e del porto. La casa è notevole per le sue stanze, verniciate con colori vivaci, piene d'oggetti. Gli obli nelle stanze guardano verso i colli, presi da qualche vecchia nave; i tavolini di pietre colorate; la sala da pranzo con le sue vedute della baia, il suo tavolo con la una tovaglia ricamata, e con piatti inglesi dipinti a mano; la cucina con la sua campana d'oro di nave; e la sua libreria con un globo antico. Al termine della visita pranzo e proseguimento per Viña del Mar, la sua spiaggia e la Quinta Vergara, un bellissimo parco che si trasforma in una passeggiata romantica e attrattiva. Ritorno a Valparaiso e pernottamento presso l'hotel Zero (★★★★).

**4° giorno - VALPARAISO - ISLA NEGRA - SANTIAGO**  
 200 km PC  
 Partenza verso sud, fino all'Isola Negra, posta a circa 80 km da Valparaiso, attraversando fertili valli. Isla Negra, la terza casa, si trova all'Isola Negra che non è un'isola. Siamo sulla costa e con la solita veduta dell'Oceano Pacifico. Una casa di pietre, a due passi dalla sua amata spiaggia. Un vero compendio visivo e materiale dell'immaginario poetico di Neruda. Dietro la casa troviamo la tomba di Neruda assieme a quella di Mattilde. Le tombe puntano verso il mare con pietre in formato di una prua. Di nuovo dà l'impressione di stare su una nave. Neruda iniziò a scrivere il "Canto generale" in questa zona. "Il mare qui impasta la sua schiuma, come farina, il lievito del profondo, facendo una pagnotta di pane!" "Compagni, sotterratemi nell'Isola Negra, di fronte al mare che conosco, sulla spiaggia rugosa di pietre e selvaggia che i miei occhi perduti non si volgaranno a guardare..." Pranzo e rientro a Santiago. Sistemazione all'hotel Regal Pacific (★★★★).

**5° giorno - SANTIAGO - TEMUCO - PUCON**  
 1.15 + 1.30 ore PC  
 Colazione all'hotel Regal Pacific (★★★★★) e partenza di buon mattino per l'aeroporto di Santiago. Volo di linea per Temuco ed all'arrivo trasferimento all'hotel Del Lago (★★★★) nella città di Pucón. Durante il percorso si ammirerà una fantastica vista sui vulcani e lo splendido paesaggio della Regione. Arrivo e pernottamento.

**6° giorno - PUCON Curarrehue - Menetue**  
 PC  
 Partenza lungo la strada che porta in Argentina, dove a circa 40 km si incontrerà la comunità mapuche di Curarrehue ed in essa il villaggio interculturale di Trawu-Peyun che in lingua mapuche significa "dove ci riuniamo". Il villaggio è un tipico centro di frontiera, dove gli uomini portano il cappello piatto dei contadini e non esitano ad invitare i visitatori a bere un bicchiere di vino dolce. L'escursione parte con una visita al centro culturale con fotografie risalenti al 1860 e oggetti di artigianato locale. Successivamente si visita il quartiere Palguin Bajo dove si potrà osservare il lavoro di una famiglia Mapuche, conoscere la loro Rupa o casa tipica e condividere con loro un pranzo tipico, godendo dei magnifici dintorni della campagna di Kilaleufu. Al ritorno a Pucón si visiterà il museo dell'hotel Araucarias, una collezione privata molto interessante con una quantità di pezzi che venivano utilizzati dai popoli originari. Nel pomeriggio partenza per le Terme di Meneute le cui sorgenti calde offrono piscine termali con acque ricche di sali minerali che rappresentano la soluzione ideale per rigenerarsi completamente, recuperare le energie



e mantenersi in forma. Il parco termale di Meneute consta di 40 ettari di bosco nativo e di una laguna Ancapulli, dove si potrà godere di un luogo dalla natura magnifica.

**7° giorno - PUCON Cabalgata Kilaleufu**  
 C  
 Partenza per la zona di Palguin Bajo, circondato da 3 vulcani e 9 sorgenti termali. Kilaleufu è un luogo molto bello da visitare, un'area tranquilla per rilassarsi in mezzo alla natura e dove si potrà conoscere il lavoro di una famiglia mapuche che ci inviterà nella loro Ruca per conoscere parte della loro storia. Successivamente si potrà passeggiare e cavalcare nello splendido paesaggio circostante. Questa interessante cavalcata chiamata Circuito Mapuche, ci conduce all'interno del bosco per conoscere la flora della regione e si ritorna, attraversando la Laguna Carlafquen, fino alla valle di Palguin dove scattare le migliori fotografie.

**8° giorno - PUCON - TEMUCO ISOLA DI PASQUA**  
 1.30 ore + 1.15 ore + 5.40 ore - C  
 Partenza di buon mattino per l'aeroporto di Temuco ed imbarcarsi sul volo che porterà all'Isola di Pasqua, via Santiago del Cile. Ricevimento all'aeroporto di Mataveri e trasferimento all'hotel Iorana (★★★★). Sistemazione nelle camere riservate.

**9° giorno - ISOLA DI PASQUA Rano kau, Orongo & Vinapu- Ahu Akivi & Puna Pau**  
 C  
 Mattinata dedicata alla visita di Ahu Vinapu, sito cerimoniale caratterizzato dagli Ahu (templi) in rovina, con moai riversi a faccia in giù e dove le murature in pietra ricordano quelle incaiche. Proseguimento per il Vulcano Rano Kao e visita del centro cerimoniale di Orongo, dove si trovano la maggior parte dei petroglifi moai che raffigurano l'uomo uccello "Tangata Manu", il dio creatore "Make Make" e di Komari, simboli della fertilità. Pomeriggio dedicato alla visita del centro archeologico di Ahu Akivi in cui si trovano sette moai che, a differenza degli altri, guardano verso il mare, al riguardo ci sono tante teorie e leggende e si suppone che abbiano un significato astrologico. Proseguimento per Puna Pau, piccolo cratere vulcanico, da dove veniva estratta la roccia rossa usata per costruire i famosi "Pukao" (cappelli).

**10° giorno - ISOLA DI PASQUA Tongariki, Rano Raraku & Anakena**  
 CP  
 Intera giornata di escursione dedicata alla visita del Tempio "Vaihu" e Akahanga dove vi sono resti di moai distrutti a causa di una guerra tribale. Proseguimento per il Vulcano Rano Raraku, il sito più impressionante di tutta l'Isola, luogo in cui i moai venivano intagliati nella pietra e trasportati in tutta l'Isola. Ancora oggi non si conosce il mezzo o il modo utilizzato per spostarli. In questa zona sono stati scoperti più di 300 moai con differenti stadi di costruzioni. Proseguimento per Anakena con i sette moai di Ahu Nau Nau, di cui quattro con acconciature, posizionati di fronte ad una bellissima spiaggia. Pranzo al sacco in corso di escursione e rientro in hotel nel tardo pomeriggio.

**11° giorno - ISOLA DI PASQUA - SANTIAGO DEL CILE**  
 5.40 ore - C  
 In mattinata trasferimento in aeroporto per imbarcarsi sul volo di linea per rientrare a Santiago. Pernottamento in Hotel Regal Pacific (★★★★★).

**12° giorno - SANTIAGO DEL CILE - ITALIA**  
 12.55 ore + 2.05 ore  
 Mattinata a disposizione e, nel pomeriggio, trasferimento in aeroporto, in tempo utile per l'imbarco sul volo di linea per l'Italia. Pasti, film e pernottamento a bordo.

**13° giorno - ITALIA** Arrivo in Italia.

Un viaggio nelle antiche e moderne culture del Cile. Quelle misteriose dei Moai, sulla remota Isola di Pasqua, quella delle tradizioni degli Indiani Mapuche, tra laghi e vulcani ed infine i luoghi e le atmosfere che ricordano uno dei più grandi poeti dei nostri tempi Pablo Neruda.

« Vicino al mare, d'autunno, il tuo riso deve innalzare la sua cascata di spuma, e in primavera, amore, voglio il tuo riso come il fiore che attendevo, il fiore azzurro, la rosa della mia patria sonora. »

itinerari approfondimenti

13 giorni - 10 notti



CALENDARIO PARTENZE  
 Partenze individuali (minimo 2 persone):  
 giornaliero  
 Servizi su base privata  
 con guida parlante italiano

QUOTE INDIVIDUALI  
 € 3.890 in camera doppia  
 Supplemento camera singola, intero periodo € 745  
 Supplemento voli per partenze dal 01 dicembre al 05 gennaio € 400  
 Supplemento soggiorno a Santiago del Cile dal 01 novembre al 30 novembre e dal 10 marzo al 30 aprile, per camere € 43



itinerari selezione

15 giorni - 12 notti




CALENDARIO PARTENZE

Partenze individuali (minimo 2 persone):  
 i soggiorni nelle strutture Explora prevedono l'inizio del soggiorno in giorni fissi della settimana variabili. Sarà nostra premura studiare il migliore ordine delle visite ed itinerario in funzione delle esigenze dei nostri Clienti.

Servizi su base privata e con guida parlante italiano a Santiago, le migliori guide naturalistiche parlanti spagnolo/inglese in Patagonia e San Pedro de Atacama.

QUOTE INDIVIDUALI  
 € 5.420 in camera doppia

Supplemento camera singola, intero periodo € 1.545  
 Supplemento voli per partenze dal 01 dicembre al 05 gennaio € 400  
 Supplemento voli intercontinentali in classe "business" LAN CHILE € 2.880



Un'antica leggenda narra che quando Dio ebbe terminato di creare la Terra, per non disperdere le bellezze che gli erano avanzate; monti, fiumi, laghi boschi, deserti, molto mare e cielo blu, le gettò tutte a formare quella sottile striscia che oggi è il Cile. La leggenda ben rappresenta quanto il Cile ha da offrire ad un viaggiatore che intenda conoscere questo splendido Paese. Un viaggio che attraversa tutto il Cile, dai grandi deserti del nord ai ghiacciai della Patagonia, via fiumi, laghi e foreste senza fine.

**itinerari emozioni**

14 giorni – 11 notti



**CALENDARIO PARTENZE**

Partenze a data fissa (minimo 2 persone);  
7, 20 novembre - 5, 18 dicembre -  
11, 21 gennaio - 7, 18 febbraio -  
3, 18 marzo - 4 aprile

**QUOTE INDIVIDUALI**

**HOTEL DI CATEGORIA CONFORT**  
Partenze a data fissa - in camera doppia € 3.050  
Supplemento camera singola, intero periodo € 330  
Supplemento alberghiero partenza del 18 dicembre € 90

**HOTEL DI CATEGORIA SUPERIORE**  
In camera doppia € 3.530  
Supplemento camera singola, intero periodo € 570  
Supplemento alberghiero partenza del 18 dicembre € 90

**PARTENZE INDIVIDUALI**  
(minimo 2 persone) giornaliere

Servizi ed escursioni su base privata e con guide parlanti italiano durante tutte le escursioni ad eccezione della navigazione a Balmaina e nei trasferimenti con autopullman di linea della Patagonia.

**Base privata 2 persone** (categoria superiore), in camera doppia € 3.980  
**Base privata 3-4 persone** (categoria superiore), in camera doppia € 3.730  
Supplemento camera singola, intero periodo € 570  
Suppl. voli per partenze dal 01 dicembre al 05 gennaio € 400  
Supplemento voli intercontinentali in classe "business" LAN CHILE € 2.880

**ESTENSIONE ISOLA DI PASQUA CATEGORIA SUPERIORE**

Suppl. per persona in camera doppia € 1.180  
Suppl. per persona in camera singola € 1.370



**1° giorno - ITALIA - CILE** ✈️ 2 ore + 🚗 13.30 ore  
Partenza dall'Italia con volo di linea per Santiago del Cile, via Madrid. Pasti, film e pernottamento a bordo.

**2° giorno - SANTIAGO DEL CILE** C  
Arrivo di buon mattino all'aeroporto internazionale e trasferimento all'hotel della categoria prescelta. Sistemazione nelle camere riservate appena disponibili. Nel pomeriggio visita della città. Il tour inizia con un'ammata tra la Cattedrale, il Palazzo del Governo "la Moneda" e la zona pedonale di "paseo" Ahumada. Proseguimento per le vie del centro storico, per il quartiere bohème di Bellavista, il "Cerro San Cristóbal" da dove si potrà godere di una meravigliosa vista di Santiago e della Cordigliera delle Ande, i quartieri residenziali con eleganti palazzi, cuore commerciale e finanziario di Santiago. Infine visita al centro artigianale di "Graneros de Alba", con botteghe di abili artigiani. Tempo a disposizione per lo shopping e rientro in Hotel. Cena in hotel.

**3° giorno - SANTIAGO DEL CILE - CALAMA - SAN PEDRO DE ATACAMA** ✈️ 2.05 ore + 🚗 1.15 ore CC  
Trasferimento in aeroporto in tempo utile e partenza con volo di linea per Calama. Arrivo all'aeroporto di El Loa e trasferimento a San Pedro de Atacama attraversando la "Cordillera Domeyko e de la Sal". Nel tardo pomeriggio visita della cordigliera del sale, la valle di Marte (chiamata anche valle della morte) e la Valle della Luna, da dove si potrà godere di un meraviglioso tramonto sul deserto di Atacama. Sistemazione e cena nell'hotel della categoria prescelta.

**4° giorno - S. PEDRO DE ATACAMA - Salar de Atacama e Toconao** CC  
Mattinata dedicata alla visita del Museo Archeologico di Padre Le Paige che esibisce un'importante collezione antropologica della cultura atacameña. Successivamente visita della fortezza indigena di Quitor, villaggio dove risiede la maggior parte delle famiglie atacameñe dedite, principalmente all'agricoltura e le rovine di Tular risalenti a 3000 anni fa. Nel pomeriggio escursione a Toconao famoso per la lavorazione della roccia vulcanica Liparita e camminata nell'oasi verde e coltivata della "Valle el Jeri", per finire con la Laguna Chaxa, nel mezzo del Salar di Atacama, habitat dei fenitroti rosa. Rientro a San Pedro de Atacama in tempo per la cena.

**5° giorno - S. PEDRO ATACAMA - Geiser del Tatio** CC  
Partenza prima dell'alba (4.00 del mattino) per i Geiser del

Tatio. Arrivo e visita guidata del campo geotermale e per osservare le imponenti fumarole che raggiungono il loro massimo splendore prima dell'alba. Colazione di fronte ai Geiser e rientro a San Pedro de Atacama. Lungo il percorso si godrà di una spettacolare vista dei Vulcani Tocopuri e Sairecahur. Resto della giornata a disposizione per la visita libera per paese e del mercato artigianale e cena in hotel.

**6° giorno - S. PEDRO ATACAMA - PUERTO VARAS** 🚗 2.05 ore + 🚗 1.15 ore CC  
Trasferimento all'aeroporto di Calama dopo colazione e partenza, con volo di linea, per Puerto Montt con cambio di aeromobile a Santiago. Arrivo, trasferimento nella vicina cittadina di Puerto Varas e sistemazione nell'hotel della categoria prescelta per la cena.

**7° giorno - PUERTO VARAS - Frutillar e Petrohué** CP  
Partenza per la visita di Puerto Varas, iniziando dagli splendidi viali adornati con bellissimi roseti, del Cerro Philippi con una vista panoramica del Lago Llanquihue e del Vulcano Osorno. In seguito visita di Puerto Montt e della Caleta de Angelmo'. Proseguimento per Frutillar e durante il tragitto si potrà ammirare l'imponenza del Vulcano Osorno e del Lago Llanquihue. Visita del paese e della chiesa, per poi proseguire e ammirare le rapide di Petrohué. Pranzo in corso di escursione. Proseguimento fino al porto del Lago Todos Los Santos e rientro in serata in hotel.

**8° giorno - PUERTO VARAS - Isola di Chiloé** CC  
Intera giornata di escursione all'Isola di Chiloé. Attraversamento in battello del canale Chacao e poi proseguimento fino alla città di Castro caratterizzata da gruppi di case di legno dai colori pastello costruite su palafitte. Arrivo nella Piazza de Armas e visita della Chiesa di San Francisco, con la facciata color salmone, le decorazioni viola e gli interni in legno laccato. Visita del mercato artigianale sul lungomare di Castro, che offre capi di abbigliamento di lana fatti a mano, blocchi di torba utilizzati come combustibile e alghe essiccate. Infine visita della locomotrice che percorreva la ferrovia da Castro ad Ancud e che cessò di funzionare con il violento terremoto del 1960. Rientro a Puerto Varas in serata e cena in hotel.

**9° giorno - PUERTO VARAS - PUNTA ARENAS - P.TO NATALES** 🚗 2.10 + 🚗 2.50 ore - CC  
Prima colazione in Hotel. Trasferimento in tempo utile in aeroporto e partenza con volo di linea per Punta Arenas.

Arrivo, trasferimento alla stazione degli autobus e partenza con autopullman di linea per Puerto Natales. Arrivo, trasferimento e sistemazione all'hotel della categoria prescelta, in tempo per la cena.

**10° giorno - P.TO NATALES - Parco Nazionale delle Torri del Paine** CPC  
Intera giornata di escursione al Parco Nazionale Torres del Paine, con sosta alla Cueva de Milodón, dove sono stati scoperti resti di un animale erbivoro preistorico chiamato Milodonte. Proseguimento nella steppa patagonica dove vivono guanachi, volpi, nandù, cervi, condor andini fino ad arrivare nel Parco, dichiarato riserva Mondiale della Biosfera dall'UNESCO nel 1978. Pranzo e visita del Salto Grande del Rio Paine, apprezzando il maestoso e imponente massiccio montuoso delle Torri, del Lago Pehoe e del ghiacciaio Grey, affacciato sull'omonimo lago. Rientro a Puerto Natales in serata e cena in hotel.

**11° giorno - P.TO NATALES - Ghiacciai Balmaceda e Serrano** - CPC  
Intera giornata di escursione in barca navigando il fiordo Ultima Speranza, dopo circa tre ore di navigazione arrivo al ghiacciaio Balmaceda dove si potranno anche vedere colonie di leoni marini e di cormorani. Proseguimento fino alla fine del fiordo, sbarco e visita del ghiacciaio Serrano attraversando un sentiero del bosco patagonico. Rientro in serata a Puerto Natales. Pranzo in corso di escursione e cena in hotel.

**12° giorno - P.TO NATALES - PUNTA ARENAS - SANTIAGO** 🚗 3 ore + 🚗 3.20 ore - CC  
Prima colazione in Hotel. Trasferimento alla stazione e partenza, con autopullman di linea, per l'Aeroporto di Punta Arenas. Imbarco sul volo di linea per Santiago ed all'arrivo, trasferimento e sistemazione all'hotel della categoria prescelta. Cena in hotel.

**13° giorno - SANTIAGO DEL CILE - ITALIA** ✈️ 12.55 ore + 🚗 2.05 ore  
Prima colazione in hotel e mattinata a disposizione. Trasferimento in aeroporto, in tempo utile per l'imbarco sul volo di linea per l'Italia, via Madrid. Pasti, film e pernottamento a bordo.

**14° giorno - ITALIA** Arrivo in Italia.

**ESTENSIONE ISOLA DI PASQUA**



**13° giorno - SANTIAGO DEL CILE - ISOLA DI PASQUA** ✈️ 5.40 ore - C  
Trasferimento in aeroporto per l'imbarco, sul volo diretto all'Isola di Pasqua. Accoglienza in aeroporto e trasferimento presso l'hotel Iorana (★★★S) in camera superior. Sistemazione nella camera riservata e resto della giornata a disposizione.

**14° giorno - ISOLA DI PASQUA** C  
Il mattino, visita al Vulcano Rano Kao e la città cerimoniale di Orongo; sulla via del ritorno, fermata ad Ahu Vinapu, il tempio di pietra, che per quanto riguarda il procedimento di costruzione, ha una certa somiglianza con quelli del Perù. Il pomeriggio è dedicato ad Ahu Tahai ed alla visita del Museo Padre Sebastian Englerts. Rientro in hotel nel tardo pomeriggio.

**15° giorno - ISOLA DI PASQUA** CP  
Giornata interamente dedicata ai cinque Ahus (Vaihu, Akahanga, Tongariki, Te Pito Te Kura e Nau Nau) ed alla leggendaria spiaggia di Anakena, dove sarà possibile fare un bagno rinfrescante, e dove generalmente si svolge il pranzo (pic-nic).

**16° giorno - ISOLA DI PASQUA-SANTIAGO DEL CILE - ITALIA** ✈️ 5.40 ore + 🚗 12.55 ore + 🚗 2.05 ore  
Trasferimento in aeroporto per il ritorno a Santiago del Cile. Arrivati all'aeroporto di Santiago coincidenza con il volo intercontinentale. Pasti, film e pernottamento a bordo. Arrivo in Italia previsto per il 17° giorno.

**legenda hotel**

| CONFORT                     | SUPERIORE                  |
|-----------------------------|----------------------------|
| <b>SANTIAGO CILE</b>        |                            |
| Eurotel (★★★★C)             | Regal Pacific (★★★★S)      |
| <b>SAN PEDRO ATACAMA</b>    |                            |
| La Casa de Don Tomas (★★★C) | Kimal (★★★★S)              |
| <b>PUERTO VARAS</b>         |                            |
| Colonos del Sur (★★★C)      | Los Colonos del Sur (★★★S) |
| camera standard             | camera superior            |
| <b>PUERTO NATALES</b>       |                            |
| Weskar Lodge (★★★C)         | Costa Australis (★★★★S)    |
|                             | vista città                |
| <b>ISOLA DI PASQUA</b>      |                            |
| Iorana (★★★C)               | Iorana (★★★S)              |
| camera standard             | camera superior            |



Un modo alternativo per visitare questo splendido Paese, per una parte o per tutto il vostro viaggio in Cile. Veronelli TO ha pensato ad alcuni itinerari attraverso le aree più interessanti del Paese, studiati in funzione delle distanze, della situazione stradale e delle mete immancabili. I programmi comprendono le prenotazioni negli hotel indicati o similari e, a parte, il costo dell'auto a noleggio suggerita. Veronelli TO può inoltre costruire, su richiesta, molti altri itinerari, su misura per ogni esigenza.

(Condizioni e supplementi auto, noleggio e tabelle distanze vedi listino prezzi centrale a pag. 5)



## “cile andino” da Arica a Calama 8 giorni/7 notti

| gg. itinerario  | km.     | hotel previsto          | si suggerisce di visitare   |
|---|---------|-------------------------|---|
| 1° Arica – Putre<br>Ritiro della vettura noleggiata in aeroporto        | 108     | Las Vicunas (★★★)       | Regione Andina via Ponco Chile, Socoroma  |
| 2° Putre – Parco Nazionale delle Vigogne – Putre                        | 248     | Las Vicunas (★★★)       | Villaggio di Guallatire e Salar de Surire   |
| 3° Putre – Arica  | 130+108 | Hotel Arica (★★★★)      | Laica National Park Lago Chungara (4570 metri sim), Villaggio di Parnacota                                |
| 4° Arica – Azapa Valley – Iquique                                       | 344     | Hotel Radisson (★★★★)   | Visita di Arica, Cerro Sagrato e la “città fantasma”  |
| 5° Iquique – San Pedro de Atacama                                       | 508     | Casa de Don Tomas (★★★) | Pitture Geoglyphs, Matilla, Quillagua   |
| 6° San Pedro de Atacama – Lagune – Lago Salato di Atacama – S. Pedro    | 260     | Casa de Don Tomas (★★★) | Villaggio di Toconao, laguna Chaxa, lagune di Menique e Miscanti, Villaggio di Soaire                     |
| 7° S. Pedro de Atacama  | 66      | Casa de Don Tomas (★★★) | Fortezza di Quito, Villaggio di Tulor, Terme di Puritama  |
| 8° San Pedro de Atacama – Calama<br>Rilascio della vettura in aeroporto | 280     |                         | Partenza h 04.00 circa per El Tatio ed i suoi Geysers , (4500 metri sim) villaggio di Caspana , Chiu Chiu |

- VILLAGGIO DI PONCHOCHILE: pittoresco villaggio del 17° secolo e con diversi punti di interesse.
- PARCO NAZIONALE LAUCA: dichiarato dall'Unesco riserva mondiale della biosfera.
- SALAR DE SURIRE: habitat naturale di tre specie di fenicotteri rosa e di numerosi altri uccelli.
- PITTURE GEOGLYPHS: una delle più importanti testimonianze dell'antica civiltà americana.
- FORTEZZA DI QUITOR: antica fortezza posta sulla cima di una collina e sulla sponda del fiume dove si insediaron i primi abitanti.
- EL TATIO GAYSER: passeggiata a 4600 metri di altitudine per ammirare gli spettacolari geysers che raggiungono il loro massimo splendore prima che sorga il sole.

## “isola chiloè” da Puerto Montt a Puerto Montt 4 giorni/3 notti

| gg. itinerario  | km. | hotel previsto          | si suggerisce di visitare   |
|---|-----|-------------------------|---|
| 1° Puerto Montt - Ancud<br>Ritiro della vettura noleggiata in aeroporto | 90  | Hosteria Ancud (★★★)    | Traghetto da Pargua a Chacao, Baia di Caulin, Centro culturale di Chilotur, fortezza di San Antonio                                     |
| 2° Ancud – Castro – Puerto Varas  | 258 | Hotel Bellavista (★★★★) | Castro, Villaggio di pescatori di Dalcahue, giro in motoscafo per visitare l'isola di Curaco de Velez, Puerto Montt e la grotta Angelmo |
| 3° Puerto Varas – Petrohue – Puerto Varas                               | 132 | Hotel Bellavista (★★★★) | Lago di Llanquihue con vista sui vulcani Osorno e Calbuco, cascate di Petrohue, Lago di Todos los Santos                                |
| 4° Puerto Varas – Puerto Montt<br>Rilascio della vettura in aeroporto   | 66  |                         | Strada sterrata per Frutillar, ed il museo di colonizzazione, Puerto Octay  |

- CENTRO CULTURALE CHILOTOUR: mostra di reliquie, fotografie, uccelli imbalsamati e racconti che spiegano il mito della leggenda dell'isola di Chiloè.
- FORTEZZA DI SAN ANTONIO: antica fortezza del XVIII sec.
- CASTRO: situato sulla spiaggia e circondato da calme acque, è il mercato principale degli abitanti dell'isola. Particolari le tipiche palafitte.
- GROTTA DI ANGELMO: in passato fonte di ispirazione per intellettuali ed artisti, oggi ospita un importante mercato di arte locale e artigianato.
- LAGO DI LLANQUIHUE: dalla spiaggia di questo lago si possono ammirare i vulcani Osorno e Cambuco e le cascate di Petrohue.

## “le torri del paine” da Punta Arenas a Punta Arenas 5 giorni/4 notti

| gg. itinerario   | km. | hotel previsto            | si suggerisce di visitare  |
|--|-----|---------------------------|--|
| 1° Punta Arenas – Torres del Paine<br>Ritiro della vettura noleggiata in aeroporto | 400 | Hosteria Lago Grey (★★★★) | Sosta a Otway Sound (da novembre a marzo) per la colonia di pinguini magellano                                   |
| 2° Torres del Paine  |     | Hosteria Lago Grey (★★★★) | Visite nel parco, Lago di Grey e navigazione, Lago di Nordenskiöld, lago Pehoe e Cascata Grande, Cascata Piccola |
| 3° Torres del Paine – Puerto Natales   | 154 | Altiplanico (★★★★)        | Laguna Amarga, Grotta del Milodon  |
| 4° Puerto Natales  |     | Altiplanico (★★★★)        | Crociera di intera giornata ai ghiacciai di Balmaceda e Serrano (da settembre a marzo)                           |
| 5° Puerto Natales – Punta Arenas<br>Rilascio della vettura in aeroporto            | 254 |                           |  |

- OTWAY SOUND: ospita una colonia di pinguini (da novembre a marzo) che si ritrovano qui per depositare le uova nella sabbia. I pinguini sono animali molto curiosi ma avvicinatevi piano altrimenti scapperanno!
- LAGUNA AMARGA: offre un'altra vista spettacolare del parco delle Torri del Paine.
- GROTTA DEL MILODON: caverna alta 30 piedi e profonda 200 nella quale il capitano Herman Eberhard trovò i resti di un animale preistorico che chiamò «Milodon».


## “l'isola misteriosa” Isola di Pasqua 4 giorni/3 notti

| gg. itinerario  | hotel previsto        | si suggerisce di visitare  |
|---|-----------------------|--|
| 1° Isola di Pasqua<br>Arrivo e trasferimento in hotel a cura del corrispondente       | Hotel Hangaroa (★★★s) |  |
| 2° Isola di Pasqua<br>Ritiro della vettura in ufficio apposito all'interno dell'hotel | Hotel Hangaroa (★★★s) | Vulcano Rano Kau, Orongo, sito cerimoniale di Ahu Akivi, e sito archeologico di Puna Pau |
| 3° Isola di Pasqua<br>In serata riconsegna della vettura al noleggiatore dell'hotel   | Hotel Hangaroa (★★★s) | Visita di Vinapu e Moai di Aho, Vulcano Rano Raraku, Hanga Roa, spiaggia di Anakena      |
| 4° Trasferimento a cura del corrispondente e partenza                                 |                       | Vulcano Rano Kau, Orongo, sito cerimoniale di Ahu Akivi, e sito archeologico di Puna Pau |

- VULCANO RANO KAU: vulcano dall'enorme cratere nelle cui vicinanze si trova il villaggio di Orongo dove si possono ammirare gli edifici tipici ovali realizzati con pareti di lastre di pietra sovrapposte e i curiosi petrogli dell'uomo uccello che costituiscono un mistero dell'isola mai risolto: la scrittura rongorongo.
- SITO CERIMONIALE DI AHU AKIVI: situato nella zona di Rōhi fu il primo ad essere restaurato negli anni 60
- HANGA ROA: è l'unica città dell'isola dove vivono i 2500 abitanti. Vi si trova l'unico porto dell'isola, dove Captain Cook attraccò con la sua nave nel 1722. Gli abitanti vivono principalmente vendendo statuette ai turisti. Il pezzo più diffuso è anche il più brutto: il «Moai Kava Kata» o «statuetta con le cosole». Si tratta di una figura umana con grande naso e grandi orecchie, con un corpo scarno e deneruto, che la leggenda racconta sia stata scolpita per la prima volta dal re Tou-Ho-Ihu al risveglio da un incubo
- RANO RARAKU: i moai più celebri dell'isola sepolti fino alle spalle nel terreno erboso sulle pendici del vulcano. Qui si trovano anche le 150 statue incomplete, mute testimoni della misteriosa catastrofe che ha interrotto la loro attività.

## IL NORD

All'estremo nord del Cile, il deserto più arido del mondo presenta una sintesi di seduzioni di grande valore naturale e culturale. Altipiani, vulcani, valli ed oasi, confondono i profili con i piccoli paesi di origine precolombiana. Arica è conosciuta come la città dell'eterna primavera. Offre Ampie spiagge di sabbia bianca e tesori archeologici. Nelle vicinanze il Parco Nazionale di Lauca , Riserva Mondiale della Biosfera ed i villaggi tradizionali di Putre e Parnacota. Il Deserto di Atacama viene definito “deserto assoluto” in quanto è il deserto più asciutto ed inospitale della Terra ,del tutto privo di oasi. Ogni 31 marzo, si verifica uno strano fenomeno: dal cielo scende una pioggia finissima e quell'arida terra si ricopre di rosuline rosse. “Le Rose di Atacama” di Luis Sepulveda: “Alle dieci del mattino il deserto di Atacama si mostrava in tutto il suo splendido splendore, ed io capii definitivamente perché la pelle dei suoi abitanti appare vecchia prima del tempo, segnata dal sole e dai venti imprigionati di salnitro... aveva piovuto, come quasi ogni 31 marzo nell'Atacama. Quando mi tirai su, vidi che il deserto era rosso, intensamente rosso, coperto di minuscoli fiori color sangue.” Un'altipiano, secco ed arido, ad oltre tremila metri di quota sopra il livello del mare, che si estende sotto lo sguardo vigile dei quasi seimila metri del Vulcano Licancabur sino alla Cordigliera Andina.




**RESORT ARICA (★★★★)**  
**EXPLORA EN ATACAMA (★★★★)**  
**AWASI EN ATACAMA (★★★★)**



**LODGE ANDINO TERRANTAI SAN PEDRO DE ATACAMA (★★★★)**  
**KIMAL EN ATACAMA (★★★)**

## IL CENTRO

La valle centrale del Cile ospita la maggiore concentrazione di popolazione, con città cosmopolite dominate e protette dalle Ande, ampi vigneti da cui si ricavano eccellenti vini e villaggi di pescatori. Nel cuore del Cile c'è la sua capitale Santiago. Una bella città sotto il cielo blu delle Ande, e a fare da sfondo ai suoi grattacieli color turchese o grigio metallizzato, le Ande, linea stilizzata di monti coperti di neve. Verrete colpiti dalla loro bellezza soprattutto al tramonto quando vengono immerse in una luce rossa. Distesa in una lunga e verdeggiante valle, bruciata dal sole nell'estate australe, a tratti ricorda città europee quali Milano o Madrid: tutti si muovono veloci, alla ricerca dell'efficienza. Ha quartieri lussuosi ed un centro storico che mostra un'armonica fusione fra vecchio e nuovo, è un continuo passaggio dalla conservazione architettonica al postmoderno, nuovi edifici si affiancano, senza disturbare, all'architettura coloniale. In meno di due ore si raggiungono i graziosi paesi sulla costa come Zapallar o l'affollata località balneare di Viña del Mar. A circa 100 Km da Santiago, Valparaiso, dichiarata patrimonio Culturale dell'Umanità dall'Unesco, si sviluppa in un'ampia e bellissima baia. Sulle colline che la circondano sono concentrate vecchie case colorate in stile coloniale, con viuzze strette e ripide, che si arrampicano sulle colline.




**HOTEL REGAL PACIFIC (★★★★)**  
**FUNDADOR (★★★★)**  
**CASA REAL (★★★★)**  
45 minuti da Santiago




**DIEGO DE ALMAGRO DOWNTOWN (★★★★)**  
**HOTEL MAJESTIC (★★★)**  
**CASA HIGUERAS VALPARAISO (★★★★)**

## REGIONE DEI LAGHI E DEI VULCANI

Quest'ampia regione del Paese è rinomata per i suoi verdi scenari e per gli specchi d'acqua dei laghi, in cui si riflettono i vulcani imponenti che li dominano. Le case e gli edifici sono fatti di legno e pietra, armonizzandosi perfettamente con il paesaggio. L'area si presta ad esplorazioni in auto o a cavallo, in bicicletta, in crociera o a piedi. Puerto Montt è stata fondata dagli immigranti tedeschi che colonizzarono l'area nell'ultimo secolo ed è imperdibile il suo mercato del pesce e l'Angelmo market. Puerto Varas è a soli 20 minuti d'auto da Puerto Montt e si adagia sulla sponda ovest del lago, rivolta verso il vulcano Osorno. E' chiamata “Città delle rose” e qui ha inizio l'area dei vulcani e dei laghi del sud del Cile, con gli scenari più affascinanti che un visitatore possa ammirare. Temuco, Villarica e Pucon sono i villaggi degli indiani Araucanos, chiamati così dagli spagnoli anche se loro preferiscono chiamare se stessi Mapu-che (“uomini del cuore”)e la loro lingua Mapu-dungun (“lingua del cuore”). Infine l'Isola di Chiloè, la più grande isola nella parte meridionale del Paese, oggetto di miti e leggende, con piccoli paesi di pescatori a palafitta, case color pastello, tanto amate da Sepulveda, e chiesette di legno dichiarate dall'Unesco patrimonio dell'Umanità.




**ALERCE MOUNTAIN LODGE (★★★)**  
**LODGE PETROHUE – Lago Todos los Santos (★★★★)**  
**LODGE LA MONTANA MAGICA – Bioriserva di Huilo Huilo (★★★★)**



**CABANAS DEL LAGO – Puerto Varas (★★★)**  
**HOSTERIA ANCUD – Isola di Chiloè (★★★)**

## IL SUD – PATAGONIA CILENA

Un numero impressionante di laghi, fiordi, ghiacciai, montagne e foreste sconfinite. La Patagonia offre l'opportunità di esplorare aree remote e selvagge, tra i suoi numerosi parchi, quello della Laguna San Rafael, che prende il nome dal famoso ghiacciaio, le cui impressionanti pareti di ghiaccio lasciano senza fiato ed il parco Nazionale di Torres del Paine, che racchiude differenti aspetti naturalistici: fiumi impetuosi, laghi silenziosi adornati di iceberg solitari e ghiacciai d'imponente grandezza. E' situato sulle pendici orientali della cordigliera andina, sulle sponde dello Stretto di Magellano ed nel nostro inverno, corrispondente all'estate cilena, offre le migliori condizioni per una visita. Punta Arenas fu fondata nel 1847 grazie a regolari traffici marittimi con l'Europa e le aree dell'Oceano Pacifico attraverso lo stretto di Magellano, che rappresentava l'unico collegamento tra i due oceani. La città fu il porto obbligatorio per tutte le navi prima che il Canale di Panama fosse costruito. A circa 3 ore di auto verso nord, sulla strada per raggiungere il Parco Torri del Paine, sorge Puerto Natales, un piccolo villaggio ideale punto di partenza per la visita al Parco ed ai ghiacciai di Balmaceda e Serrano.



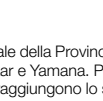
**TERME DI PUYUHUAI LODGE E SPA – Bahia dorita Patagonia Nord (★★★★)**  
**HACIENDA TRES LAGOS – Lago Negro (★★★★)**  
**TERRA LUNA LODGE – Lago General Carrera (★★★★)**  
**EXPLORA PATAGONIA – Torres del Paine (★★★★)**  
**HOSTERIA LAGO GREY e HOSTERIA PEHOE – Torres del Paine (★★★)**



**COSTAUSTRALIS – Puerto Natales (★★★★)**  
**REMOTA – Puerto Natales (★★★★)**  
**INDIGO – Puerto Natales (★★★★)**  
**ISLA REY JORGE – Punta Arenas (★★★★)**

## ANTARTIDE CILENA


Puerto Williams, la cittadina più a sud del mondo, è situata sull'isola di Navarino lungo il canale di Beagle. Capitale della Provincia dell'Antartide Cilena; conta ben 2500 abitanti, piccoli e semplici hotel e musei che raccolgono le testimonianze delle culture Ona, Kawesakar e Yamana. Parte dell'immenso Continente Antartico, l'Antartide cilena copre un'area di oltre 1250000 km quadrati, conserva ghiacciai che in alcuni punti raggiungono lo spessore di 3 km ed è dimora di varie specie di uccelli, leoni marini, otarie e pinguini.



**HOTEL LAKUTAIA P.to Williams (★★★)**

## ISOLA DI PASQUA

“L'Isola di Pasqua è il più solitario fra i luoghi abitati del mondo. I punti fissi più vicini che gli isolani possono scorgere stanno nel cielo: sono la luna e i pianeti. Devono fare parecchia strada per constatare l'esistenza di una terraferma a loro più vicina della luna: per questo hanno tanta domestichezza con le stelle.” Thor Heyerdhal. Uno scoglio vulcanico piantato in mezzo all'Oceano Pacifico, denso di storia, mistero e fascino, da sempre fonte d'ispirazione per numerosi scrittori. Un posto che sembra essere stato dimenticato da Dio e dagli uomini, dove le scogliere sono erose dal mare tempestoso e il cielo è spesso plumbeo. Dichiarato dall'Unesco Patrimonio dell'umanità. Scoperta dall'ammiraglio olandese Jacob Roggeveen il giorno della domenica di Pasqua del 1772, per un certo periodo venne chiamata “Te-Pito-te-Henua”, che significava “line” o “frammento della terra” e che taluni traducevano con “ombelico del mondo”. Altri la chiamarono “Mata ki te Rangî”, gli “occhi nel cielo”, ma la definizione più comune diventò Rapa Nui, la “Grande Isola”. Il territorio dell'isola è costellato da oltre 600 colossali teste di pietra, i moai. Misteriose statue tutte uguali che guardano il mare, testimoni della antica popolazione distrutta da se stessa, la cui epopea è stata raccontata nel film Rapa Nui, avvolte in un grande mistero relativo all'autore e alle tecniche di costruzione.



**EXPLORA RAPA NUI (★★★★)**  
**IORANA (★★★)**  
**HANGA ROA (★★★)**

## ISOLA ROBINSON CRUSOE

Le isole Juan Fernandez sono un arcipelago al largo delle coste del Cile, costituito dall'isola Robinson Crusoe, l'isola Alexander Selkirk e la più piccola isola di Santa Clara, che prendono il nome dal loro scopritore, il navigatore spagnolo Juan Fernández. L'unica isola abitata è Robinson Crusoe che deve la sua fama al marinaio Alexander Selkirk che, per 5 anni dal 1704 visse qui in totale solitudine e che ispirò il noto romanzo di Daniel Defoe, Robinson Crusoe. L'isola è stata dichiarata dall'UNESCO Riserva Mondiale della Biosfera e dal governo cileno Parco Nazionale, nel 1935. La stagione migliore per visitare queste isole va da Ottobre ad Aprile quando il clima è subtropicale e caldo. Si può raggiungere in tre ore di volo da Santiago con piccoli aerei.



**CRUSOE ISLAND RESORT (★★★)**

mete [www.gruppoveronelli.it](http://www.gruppoveronelli.it)

Quote hotel a pag. 5 del listino

sul nostro sito maggiori informazioni con programmi e suggerimenti operativi



**SKORPIOS II E III**  
Nel cuore dei fiordi cileni a bordo delle navi da crociera della flotta Skorpios. Due navi note per il confort di bordo, la qualità del servizio personalizzato, la gastronomia di livello internazionale ed un programma di "tutto incluso" con pasti, bevande ed escursioni in gommone e a piedi. La dimensioni contenute delle navi consentono di navigare all'interno dei fiordi e dei canali.



#### SKORPIOS II

La M/n Skorpios II, con una capacità di 130 passeggeri, salpa ogni sabato da Puerto Montt per arrivare al ghiacciaio San Rafael, maestoso avanzo dell'ultima glaciazione del nostro pianeta, attraversando canali ed arcipelaghi. Si visitano villaggi pittoreschi ed isolati, oltre al parco nazionale di San Rafael dichiarato dall'Unesco riserva mondiale della biosfera.

La rotta classica 7 giorni / 6 notti

**1° giorno SABATO:** Imbarco a Puerto Montt sulla motonave e sistemazione nella cabina prenotata. Trattamento di pensione completa a bordo durante tutta la crociera. Inizio della navigazione lungo l'arcipelago di Llanquihue con veduta sull'isola di Chiloé.

**2° giorno DOMENICA:** Percorrendo i canali di Moraleda e Ferronave sosta a Puerto Aguirre per una passeggiata in questo tipico villaggio di pescatori. Proseguimento per il fiordo dell'Elefante ed ancoraggio in Caleta Hualas a 20 miglia dal ghiacciaio San Rafael.

**3° giorno LUNEDÌ:** Navigazione lungo i canali di San Rafael e Rio Tempanos fino a raggiungere la laguna che si apre allo spettacolare scenario del ghiacciaio di San Rafael. Escursioni in lancia costeggiando gli icebergs che galleggiano nella baia.

**4° giorno MARTEDÌ:** Attracco al porto di Quilcalco con possibilità di un rinvigorente "bagno termale" nell'acqua che supera i 30 gradi. Passeggiate ed escursioni in barca sulla limpidissima acqua della laguna.

**5° giorno MERCOLEDÌ:** Visita dell'Isola di Melinka, antica sede piratesca e attraversamento del Golfo del Corcovado per proseguire sulla parte orientale dell'arcipelago di Chiloé. Arrivo a Castro.

**6° giorno GIOVEDÌ:** Visita di Castro, della chiesa e del suo mercato d'artigianato locale. Proseguimento sui canali Lemuy e Dalcahue, interessanti sia dal punto di vista geografico che storico-sociale.

**7° giorno VENERDÌ:** Sbarco a Puerto Montt in mattinata.



#### SKORPIOS III

Un'altro spettacolare circuito della flotta è quello effettuato dalla Skorpios III, una nave di lusso che naviga per i "Campi di Hielo Sud" per arrivare fino alla Regione Patagonica di Magellano.

**Durante la crociera si osserva il maestoso ghiacciaio Pio XI - considerato il più grande del Sud America. La crociera parte tutti i sabati da settembre a maggio**

La rotta Exploradores Kaweskar 6 giorni / 5 notti

**1° giorno SABATO:** Ritrovo dei passeggeri a Punta Arenas e trasferimento a Puerto Natales per l'imbarco sulla motonave Skorpios III. Cena e pernottamento.

**2° giorno DOMENICA:** Trattamento di pensione completa a bordo durante tutta la crociera. Inizio della navigazione lungo i canali patagonici fino ad Angostura, Senoi Union, Morla Vicina, Sarmento ed il canale Pitt.

**3° giorno LUNEDÌ:** Navigazione lungo l'insenatura Eyre ed entrata al ghiacciaio Pio XI, il più grande del Sud America. Proseguimento lungo il canale Gappler, Paso del Indio ed arrivo a Puerto Eden. Sbarco in zodiac e visita di questo remoto villaggio.

**4° giorno MARTEDÌ:** Partenza attraverso il Canale Bismo e Wide. Arrivo al ghiacciaio Amalia, situato nel cuore dei campi di ghiaccio. Attracco al porto di Villarica.

**5° giorno MERCOLEDÌ:** Passaggio attraverso i fiordi de las Montanas, dove si riversano 5 piccoli ghiacciai ed il passaggio Kirke. Cena di arrivederci nella baia di Ultima Speranza.

**6° giorno GIOVEDÌ:** Navigazione verso Puerto Natales dove l'arrivo è previsto per le ore 11.00. Sbarco.



#### PUNTA ARENAS – USHUAIA

(5 giorni / 4 notti) da sabato a mercoledì  
Settembre 2007 - Maggio 2008

**1° giorno SABATO:** Check-in dei passeggeri in Magalanes 990, Punta Arenas, dalle 13.00 alle 17.00 e sistemazione nella cabina riservata. Cocktail di benvenuto, cena ed inizio della Grande Avventura

**2° giorno DOMENICA:** Il trattamento a bordo sarà di pensione completa per tutta la durata della crociera. Sbarco nella Baia Ainsworth per osservare da lontano il Ghiacciaio Marinelli, visitare una colonia di Elefanti Marini e camminare attraverso il bosco Magellanico. Sbarco nella Baia del Ghiacciaio Brookes e camminata vicino al ghiacciaio.

**3° giorno LUNEDÌ:** Sbarco nella Baia del Ghiacciaio Pia, ed escursioni a piedi. Navigazione lungo il Canale Beagle dove si può apprezzare la meravigliosa "Avenida de los Glaciares"

**4° giorno MARTEDÌ:** Sbarco nel Parco Nazionale Cabo de Hornos, luogo dove si incontrano gli oceani Atlantico e Pacifico. Sbarco a Puerto Williams, la cittadina più australe del mondo.

**5° giorno MERCOLEDÌ:** Arrivo a Ushuaia, la città argentina più importante della Terra del Fuoco e la più australe del mondo



#### USHUAIA – PUNTA ARENAS

(4 giorni / 3 notti) da mercoledì a sabato  
Settembre 2007 - Maggio 2008

**1° giorno MERCOLEDÌ:** Check-in dei passeggeri in San Martin 245, Ushuaia, dalle ore 09:00 alle ore 16:00. Imbarco e cocktail di benvenuto. Cena pernottamento ed inizio della Grande Avventura.

**2° giorno GIOVEDÌ:** Il trattamento a bordo sarà di pensione completa per tutta la durata della crociera. Sbarco nel Parco Nazionale Cabo de Hornos, luogo dove si abbracciano gli oceani Atlantico e Pacifico e nella Baia Wulaia, luogo storico e antico insediamento indigeno.

**3° giorno VENERDÌ:** Sbarco nella Baia del Ghiacciaio Günter Plushow e camminata vicino al ghiacciaio. Proseguimento al Seno Cico e sbarco in zodiac per ammirare i ghiacciai Piloto e Nena.

**4° giorno SABATO:** Sbarco nell'Isola Magdalena, sede di una immensa colonia di Pinguini Magellano e camminata fino al Faro. Arrivo a Punta Arenas e sbarco dei passeggeri alle ore 11:30.

**CROCIERE AUSTRALIS**  
A bordo della motonave Mare e Via Australis, si avrà la possibilità di conoscere la regione marittima più inesplorata e magica del Continente e le affascinanti e meravigliose bellezze naturali della Patagonia e della Terra del Fuoco. Da Punta Arenas ad Ushuaia o viceversa, passando da Capo Horn ed il Canale di Beagle, in mezzo a canali, fiordi, luoghi, miti ed enigmi. Le due navi dispongono di 64 cabine, di tre diverse tipologie; B, A, AA e AAA, che si differenziano tra loro unicamente per il ponte dove sono ubicate e che dispongono di letti bassi, ampia finestra, servizi privati, e cassetta di sicurezza.



## CATAMAR DEL SUR

I programmi prevedono: il pernottamento all'hotel Loberias del Sur, un confortevole hotel affacciato sulla baia di Chacabuco e caratterizzato da un eccellente servizio ed un cucinista rinomato e la navigazione durante il giorno, su veloci e moderni catamarani, che offrono la possibilità di ammirare la parte settentrionale della Regione Patagonica. Le imbarcazioni raggiungono la Laguna San Rafael, con open bar a bordo e gommoni zodiac utilizzati per l'avvicinamento ai punti più nascosti e suggestivi.



### BALMACEDA – PUERTO CHACABUCO E LAGUNA SAN RAFAEL

(4 giorni / 3 notti) – partenza a date fisse elencate a pag. 5 del listino prezzi centrale  
Da novembre ad aprile

**1° giorno:** Trasferimento via terra dall'aeroporto di Balmaceda a Puerto Chacabuco, (2.30 ore) lungo la Carretera Austral attraversando la spettacolare regione di Aysen. Arrivo all'hotel Lobelia Sur (★★★★) dove si arriva in tempo per la cena di benvenuto

**2° giorno:** Il secondo giorno è prevista la navigazione in catamarano di intera giornata, tra i fiordi ed i canali, fino a raggiungere il ghiacciaio San Rafael, con open bar, rinfreschi e pranzo a bordo. Cena in hotel.

**3° giorno:** giornata dedicata all'escursione nella Riserva privata Aikén del Sur, con passeggiate e visita di panorami unici. Tipico pranzo Asado nel parco e rientro in hotel per la cena

**4° giorno:** prima colazione e tempo a disposizione per esplorare i dintorni. Partenza per l'aeroporto di Balmaceda in tempo utile per l'imbarco sul volo di proseguimento.

## TRAGHETTO MAGALLANES

Questa nave, dedita al trasporto di linea di merci, passeggeri e veicoli, opera con partenze settimanali da Puerto Montt a Puerto Natales e viceversa, con una navigazione di 4 giorni. Costruita in Giappone e ristrutturata in Cile nel 2000 accoglie fino a 170 passeggeri e dispone di 52 cabine, interne o esterne con bagno privato o anche cuccette e cabine condivise. Ha ampi spazi comuni con saloni, ristorante e pontili panoramici.

Il suo itinerario permette di ammirare un'area del Paese tra le più affascinanti: i fiordi patagonici, la laguna San Rafael, l'isola Chiloè e Puerto Natales.

Il servizio è più semplice e spartano, rispetto alle altre crociere descritte in questo capitolo, ma comunque confortevole. Non sono previste soste per le discese a terra o per escursioni ed il trattamento a bordo è di pensione completa.

### PUERTO MONTT – PUERTO NATALES

(4 giorni / 3 notti) da lunedì a giovedì

**PUERTO NATALES – PUERTO MONTT**  
(5 giorni / 4 notti) da giovedì a lunedì (imbarco il giovedì in serata ed inizio navigazione il venerdì con programma invertito)

Opera tutto l'anno

**1° giorno LUNEDÌ:** Check-in dei passeggeri a Puerto Montt, dalle ore 09.00 alle 12.00 al Ferry Terminal. Navigazione nei canali interni, attraversando il fiordo di Reloncavi, il golfo di Ancud, il golfo di Corcovado e Puerto Chacabuco. La nave aggira la penisola Taitao, che fa parte del parco nazionale Laguna San Rafael.

**2° giorno MARTEDÌ:** la navigazione procede per Melinka, i canali Pérez Norte e Sur, con avvistamento di leoni marini e cormorani, Paso Brieva, Peñón Blanco ed il canale Pulluche.

**3° giorno MERCOLEDÌ:** la nave attraversa il parco nazionale Bernardo O'Higgins, dove si trova il ghiacciaio Pio XI, il canale Messier e Puerto Edén, un villaggio di duecento abitanti, fino a raggiungere il canale di Concepcion.

**4° giorno GIOVEDÌ:** Si raggiunge il golfo dell'Ammiraglio Montt fino ad arrivare al fiordo dell'Ultima Esperanza e a Puerto Natales. Arrivo a Puerto Natales verso le ore 14 e sbarco.

Attenzione: possibili cambi di rotta e di orari sono da tenere in considerazione, in funzione alle condizioni atmosferiche o operative.



## SPEDIZIONE IN ANTARTIDE – ANTARTICA XXI

La prima spedizione che combina perfettamente il volo (3 ore da Punta Arenas) e la crociera nell'affascinante Continente Bianco. L'itinerario include la visita all'Isola Rey Jorge, all'isola Decepcion, Bahia Paradiso, osservando la ricca fauna locale: pinguini papua ed Adelaide, cormorani, elefanti marini ed altre numerose specie. La rompighiaccio GRIGORIY MIKHEEV è moderna e confortevole. Costruita in Finlandia nel 1990 e convertita al traffico di crociera in modo eccellente è lunga 66 metri e larga 13, del peso di 2000 tonnellate. Ha un equipaggio di 20 persone molto disponibili e professionali, abituati alla navigazione in mari polari. Può ospitare fino a 46 passeggeri in confortevoli cabine a due letti standard o superior: 6 camere, tutte esterne e sufficientemente ampie: 6 cabine senza bagno privato, e letti a castello, 14 cabine con servizi privati sui ponti 3 e 4 e 3 superior con bagno privato, un divano letto matrimoniale ed un letto singolo. Le aree comuni comprendono una sala ristorante, libreria, lounge bar, infermeria e sauna.

Programma di viaggio 7 giorni / 6 notti  
Partenze del 25 e 30 novembre, 5,10 e 15 dicembre 2007 – Partenza speciale di sole 3 notti il 23 novembre

Programmi dettagliati su richiesta.

## ANTARTIC DREAM EXPEDITION

Il viaggio perfetto per una spedizione in Antartide, un giusto connubio tra confort ed avventura, con un itinerario orientato a vedere il maggior numero possibile di animali. La nave opera, in partenza e rientro, dal porto di Ushuaia ed include la visita dei punti più spettacolari delle isole South Shetland, così come della Penisola Antartica. L'Antarctic Dream, è una rompighiaccio danese completamente ristrutturata per crociere nel 2004, ha una capacità di 78 passeggeri e si compone di 4 ponti. Tutte le sue 39 cabine sono con finestra e servizi privati, letti matrimoniali o separati, televisione a circuito chiuso, radio, guardaroba e cassetta di sicurezza. I ponti Capo Horn e Piloto Pardo ospitano anche 4 suite. Le aree comuni si compongono di una sala ristorante, bar, biblioteca, auditorium, eliporto, piccola palestra, infermeria, negozio, accesso internet a pagamento e ponte panoramico

Date di partenza 2007 / 2008  
Novembre 09 / 19 / 29  
Dicembre 09 / 19 / 29  
Gennaio 08 / 18 / 28  
Febbraio 07 / 17 / 27

### 1° giorno: USHUAIA - IMBARCO

Imbarco sulla M/N Antarctic Dream, dove sarete accolti dal Capo Spedizione e dallo staff di bordo. Sistemazione in cabina e inizio della navigazione (la partenza è prevista per le ore 16.00). Cena a bordo

### 2°- 3° giorno: STRETTO DI DRAKE

Durante la navigazione dal ponte panoramico avremo l'opportunità di ammirare la vastità dello Stretto di Drake. Si prosegue verso la Convergenza Antartica, una barriera biologica dove le acque polari fredde si mescolano alle acque più calde della zona più temperata.

### 4° giorno: KING GEORGE ISLAND

King George Island darà una visione preliminare di cosa è veramente l'Antartide e sarà la porta di ingresso al Continente Bianco. Sbarco nella Baia Potter e all'Isola Aitcho situata tra le Isole Greenwich e Robert. Proseguimento della navigazione attraversando lo Stretto di Bransfield e lo Stretto di Gerlach fino a raggiungere la Baia Andvord.

Isolata da più di 20 milioni di anni dagli altri continenti, l'Antartide è quasi interamente compresa all'interno del Circolo Polare Antartico nel quale, durante il solstizio d'estate il sole non tramonta mai mentre durante il solstizio d'inverno non sorge mai. L'estate australe, quindi, da novembre a marzo, è l'unico periodo nel quale è possibile recarsi in Antartide. L'estensione continentale di 13 milioni di km quadrati, oltre a numerose isole, si arricchisce di circa 20 milioni di km quadrati di pack (mare ghiacciato) alla fine dell'inverno australe. L'intero continente è ricoperto da una calotta di ghiaccio di spessore anche superiore ai 3.000 metri ed ha catene montuose con cime che superano i 4.000 metri di altezza.

**5° giorno: PENISOLA ANTARTICA E NEKO BAY**  
Avvicinandosi alla Penisola Antartica, oltre al magnifico paesaggio di montagne, neve e ghiaccio, si può osservare un'ampia varietà di animali; esiste infatti una diversità di uccelli tra i quali Cormorani dal dorso bianco, Gabbiani, Procellarie del capo, Skua, Chioni delle nevi, Rondini dell'Antartide. Tra i mammiferi marini che si potranno vedere le foche di Weddell, foche leopardo, mentre Orche, Megattere e Balenottere minori si possono scorgere nelle acque circostanti. Il programma prevede il primo sbarco sul Continente Bianco alla Baia Neko.

### 6° giorno: PLENEAU - PETERMANN ISLAND

La navigazione prosegue verso sud attraverso il Canale Lemaire considerato come uno dei più bei posti del mondo, si potrà visitare l'Isola Petermann, il luogo più australe della spedizione. Si potranno vedere la colonia di Pinguini Papua (Gentoo) che nidificano vicino al punto di ammaraggio con altri uccelli, e anche Pinguini di Adelia, Skuas e Cormorani dagli occhi blu. A Pleneau, possibilità di fare un bel giro tra impressionanti ed imponenti formazioni di ghiaccio a bordo degli Zodiac.

### 7° giorno: PARADISE BAY E CUVERVILLE ISLAND

A questo punto del programma inizia il viaggio di ritorno. In mattinata sbarco (o giro a bordo degli Zodiac, a seconda delle condizioni meteorologiche) nella Paradise Bay. Nel pomeriggio visita all'Isola Cuverville.

### 8° giorno: DECEPTION ISLAND - WHALER'S BAY - PENDULUM COVE

Proseguimento della navigazione verso Deception Island, con sbarco nella Baia delle Balene e al Pendulum Cove dove potremo fare l'esperienza unica di nuotare nell'acqua riscaldata dal magma. Nel pomeriggio sbarco ad Hannah Point (Isola Livingstone). Hannah Point è uno dei posti migliori nel mare Antartico per osservare la fauna: si possono vedere Pinguini dell'Antartide, Pinguini Papua (Gentoo), Procellarie giganti, Petreli di Wilson, Skuas e Cormorani dagli occhi blu, e a volte anche elefanti marini.

### 9°- 10° giorno: STRETTO DI DRAKE

Si abbandona la Penisola Antartica per tornare verso nord attraversando lo Stretto di Drake verso Ushuaia.

### 11° giorno: USHUAIA, ARGENTINA

Arrivo ad Ushuaia e sbarco verso le h. 09.00.

Importante:  
L'itinerario della crociera e la fauna potrà variare secondo le condizioni climatiche